










Mongolei	Österreich
	
Amtssprache: Mongolisch Kasachisch, Tuwinisch, Russisch	Amtssprache: Deutsch Regional: Kroatisch, Slowenisch, Ungarisch; Anerkannt: Österreichische Gebärdensprache
Hauptstadt: Ulaanbaatar	Hauptstadt: Wien
Staatsform: Republik	Staatsform: Republik
Staatsoberhaupt: Nambaryn Enchbajar	Bundespräsident: Heinz Fischer
 Einteilung: 21 Aimags	 Einteilung: 9 Bundesländer
Fläche: 1 565 500 km ²	Fläche: 83 871 km ²
Einwohnerzahl: 2 791 272	Einwohnerzahl: 8 184 691
Bevölkerungsdichte je km ² : 1,8 Einw.	Bevölkerungsdichte je km ² : 98 Einw.
Größte Stadt: Ulaanbaatar 1/3 der Bev.	Größte Stadt: Wien 2 067 651 ¼ der Bev.
Nationalfeiertag: 11. Juli („Naadam“, 1921)	Nationalfeiertag: 26. Oktober (Beschluss des Neutralitätsgesetzes)
Nationalhymne: Bүгд Найрамдах Монгол	Bundeshymne: Land der Berge, Land am Strome
Größte Städte: Ulaanbaatar: 844 786 Einw. Erdenet: 79 649 Einw. Darchan: 72 386 Einw. Tschoibalsan: 44 367 Einw.	Größte Städte: Wien: 1 651 365 Einw. Graz: 244 537 Einw. Linz: 188 407 Einw. Salzburg: 148 549 Einw.
 Vorwahl: +976	 Vorwahl: +43
 Währung: Mongolischer Tugrik MNT tg	 Währung: Euro €

 Ausdehnung: WO 2400 km, NS 1250 km.	 Ausdehnung: WO maximal 575 km, NS über 294 km
Grenzen: 8 114 km	Grenzen: 2 562 km
Höchster Berg: 4 374 m Nayramadlin Ogil (Hüyten Ogil)	Höchster Berg: 3 798 m Großglockner
Tiefster Punkt: Hoh Nuur 518 m	Tiefster Punkt: Neusiedler See 115 m.
Längster Fluss: Selenga 1000 km	Längster Fluss: Donau 351 km
Größter See: Uvs-Nuur 3 350 km ²	Größter See: Neusiedlersee 220 km ²
 Klima: Kontinentalklima	 Klima: mitteleuropäisches Übergangsklima
durchschnittliche Tagestemperaturen: Winter: -25 °C Sommer: +20 °C	durchschnittliche Tagestemperaturen: Winter: 0 °C Sommer: + 20 °C
Mittlere Temperaturwerte: -10° bis 3,8°C	Mittlere Temperaturwerte: 6,2° bis 13,5°C
Regentage je Monat: 3,4	Regentage je Monat: 13,3
 Zeitzone: UTC + 7, UTC + 8	 Zeitzone: UTC+1 = MEZ UTC+2 MESZ (März - Oktober)
 Kfz-Kennzeichen: MGL	 Kfz-Kennzeichen: A
 LFZ-Kennzeichen: MZ	 LFZ-Kennzeichen: OE
 Olympia-Kürzel: MGL	 Olympia-Kürzel: AUT
@  Domain: mn	@  Domain: at
 Streckennetz der Eisenbahn: 1815 km	 ÖBB: Streckenlänge: ca. 5500 km Privatbahnen: ca. 600 km

za	ja
tegne uu	bitte
ugui	nein
ugui bayarlalaa	nein, danke
bayarlalaa	danke, danke schön
minii neriig ... gedeg	ich heiße ...

Die Angaben erfolgen nach ausgiebigen Recherchen und Kontrollen, sind jedoch ohne Gewähr.