

















Mongolei	Österreich
Amtssprache: Mongolisch Kasachisch, Tuwinisch, Russisch	Amtssprache: Deutsch Regional: Kroatisch, Slowenisch, Ungarisch; Anerkannt: <input type="text"/>
Hauptstadt: <input type="text"/>	Hauptstadt: Wien
Staatsform: Republik	Staatsform: Republik
Staatsoberhaupt: Nambaryn Enchbajar	Bundespräsident: Heinz Fischer
Einteilung: 21 Aimags	Einteilung: <input type="text"/> Bundesländer
Fläche: 1 565 500 km ²	Fläche: <input type="text"/>
Einwohnerzahl: <input type="text"/>	Einwohnerzahl: 8 184 691
Bevölkerungsdichte je km ² : <input type="text"/> Einw.	Bevölkerungsdichte je km ² : 98 Einw.
Größte Stadt: Ulaanbaatar 1/3 der Bev.	Größte Stadt: Wien 2 067 651 <input type="text"/> der Bev.
Nationalfeiertag: 11. Juli („Naadam“, 1921)	Nationalfeiertag: 26. Oktober (<input type="text"/>)
Nationalhymne: Bүгд Найрамдах Mongol	Bundeshymne: Land der Berge, Land am Strome
Größte Städte: Ulaanbaatar: 844 786 Einw. Erdenet: 79 649 Einw. Darchan: 72 386 Einw. Tschoibalsan: 44 367 Einw.	Größte Städte: Wien: 1 651 365 Einw. Graz: 244 537 Einw. Linz: 188 407 Einw. Salzburg: 148 549 Einw.
Vorwahl: <input type="text"/>	Vorwahl: +43
Währung: Mongolischer Tugrik <input type="text"/> tg	Währung: Euro €

 Ausdehnung: WO <input type="text"/> km, NS 1250 km.	 Ausdehnung: WO maximal 575 km, NS über <input type="text"/> km
Grenzen: 8 114 km	Grenzen: <input type="text"/> km
Höchster Berg: <input type="text"/> m Nayramadlin Ogil (Hüyten Ogil)	Höchster Berg: 3 798 m <input type="text"/>
Tiefster Punkt: Hoh Nuur <input type="text"/> m	Tiefster Punkt: Neusiedler See 115 m.
Längster Fluss: Selenga 1000 km	Längster Fluss: <input type="text"/> 351 km
Größter See: Uvs-Nuur 3 350 km ²	Größter See: Neusiedlersee <input type="text"/> km ²
 Klima: Kontinentalklima	 Klima: mitteleuropäisches Übergangsklima
durchschnittliche Tagestemperaturen: Winter: <input type="text"/> Sommer: +20 °C	durchschnittliche Tagestemperaturen: Winter: 0 °C Sommer: <input type="text"/>
Mittlere Temperaturwerte: -10° bis <input type="text"/>	Mittlere Temperaturwerte: <input type="text"/> bis 13,5°C
Regentage je Monat: 3,4	Regentage je Monat: <input type="text"/>
 Zeitzone: UTC + 7, UTC + 8	 Zeitzone: UTC+1 = MEZ UTC+2 MESZ (März - Oktober)
 Kfz-Kennzeichen: <input type="text"/>	 Kfz-Kennzeichen: A
 LFZ-Kennzeichen: MZ	 LFZ-Kennzeichen: <input type="text"/>
 Olympia-Kürzel: MGL	 Olympia-Kürzel: <input type="text"/>
@  Domain: <input type="text"/>	@  Domain: at
 Streckennetz der Eisenbahn: 1815 km	 ÖBB: Streckenlänge: ca. 5500 km Privatbahnen: ca. <input type="text"/> km

za	ja
tegne uu	bitte
ugui	nein
ugui bayarlalaa	nein, danke
bayarlalaa	danke, danke schön
minii neriig ... gedeg	ich heiße ...

Die Angaben erfolgen nach ausgiebigen Recherchen und Kontrollen, sind jedoch ohne Gewähr.