

**Brigitte SCHÄFER: LECHWEG**

Vom Quellgebiet bis zum Lechfall. 8 Etappen. Wanderführer + Karte

**Walter THEIL: KAISERGEBIRGE**

Wilder Kaiser, Zahmer Kaiser, Kaiserwinkl, Thiersee-Pendling

60 Touren. Wanderführer + Karte

**Werner SIPPEL: NATURPARK SCHWÄBISCH-FRÄNKISCHER WALD**

Die Wanderregion bei Stuttgart. 50 Touren. Wanderführer + Karte

Alle: Kompass Verlag, Innsbruck 2015. Je 14.99

Der Wanderführer **Lechweg** beschreibt den rund 125 Kilometer langen Weitwanderweg von der Quelle des Lechs im Zugertal (Arlberg) bis hinaus ins Alpenvorland, zum Wasserfall bei Füssen und zur Mündung in den Forggensee, wobei der Weg nicht immer genau dem Fluss folgt, aber immerwieder dorthin zurückkehrt.

Im Band **Kaisergebirge** werden 60 Touren unterschiedlicher Schwierigkeit von der gemütlichen Hüttenwanderung bis zu anspruchsvollen Überschreitungen beschrieben.

Der Band **Naturpark Schwäbisch-Fränkischer Wald** erschließt eine wunderschöne Wanderregion mit gut markiertem Wegenetz östlich von Stuttgart und führt auch den bekannten Spruch von Goethe „Nur wo du zu Fuß warst, bist du auch wirklich gewesen“ als Motto.

Gemeinsam ist allen Bänden eine wertvolle Tourenübersicht mit vielen Kriterien, die die Auswahl erleichtert, die äußerst praktische Kombination von Wanderführer und Karte sowie das Kapitel „Alles außer Wandern“, das wertvolle zusätzliche Informationen, vor allem zu Kultur und Nächtigungsmöglichkeiten, anbietet. Anregende Bilder machen Lust darauf, diese Gegenden kennenzulernen.

## **Josef HASITSCHKA u.a.: GESÄUSE - LANDSCHAFT IM WANDEL**

Nationalpark Gesäuse GmbH, 8913 Wenig im Gesäuse, 2014.

Dieser aufwändige Bildband, im Schuber geliefert, verlangt vom Leser sich auf die Landschaft einzulassen, so auch die Geschichte dieses Landstrichs mitzuverfolgen und damit die Kulturgeschichte eines wunderbaren Abschnittes der Enns kennenzulernen. Das Buch besteht aus zwei Teilen. Der erste Teil behandelt die natürlichen Veränderungen in der Landschaft des Gesäuses, der zweite Teil befasst sich mit den Veränderungen, die



sich durch den Wandel der Landnutzungsformen ergeben haben, wobei im wesentlichen die Geschichte der letzten zwei Jahrhunderte erfasst ist. Eine Fülle von Fotos dokumentiert den Wandel und lässt damit alles lebendig werden. Nach Vorwort und Einleitung folgt das erste Kapitel „Natur im Wandel“. Der zweite Abschnitt „Kulturlandschaft im Wandel“ gliedert sich in Besiedlung, Landwirtschaft, Wald und Forst, Flusslandschaft und Erschließung. Die liebevolle Gestaltung in Bild und Wort (so sind zum Beispiel viele passende Zitate eingefügt) machen den Band zu einem lesenwerten Kleinod der Landschaftsliteratur.

## **Armin HERB/ Daniel SIMON: DIE SCHÖNSTEN HÜTTENTOUREN FÜR MOUNTAINBIKER**

Delius Klasing Verlag, Bielefeld 2015. 25.60

Der Reisedakteur Armin Herb stellt gemeinsam mit dem Fotografen Daniel Simon die 15 schönsten Routen in den Alpen vor, die sich bevorzugt als Zweitagestouren mit Übernachtung auf einer Hütte durchführen lassen. Der Vorteil liegt darin, dass man nicht immer wieder in das Tal zurückkehren muss. Die Strecken sind jeweils zwischen 40 und 90 Kilometer lang, wobei 1700 bis 2900 Höhenmeter zu bewältigen sind. Charakter der Fahrstrecke, Höhenprofile, die GPS-Daten zum kostenlosen Download sowie Hüttenbeschreibungen liefern die notwendigen Informationen, herrliche Bilder vervollständigen den Eindruck und machen Lust auf die Mountainbiketour.

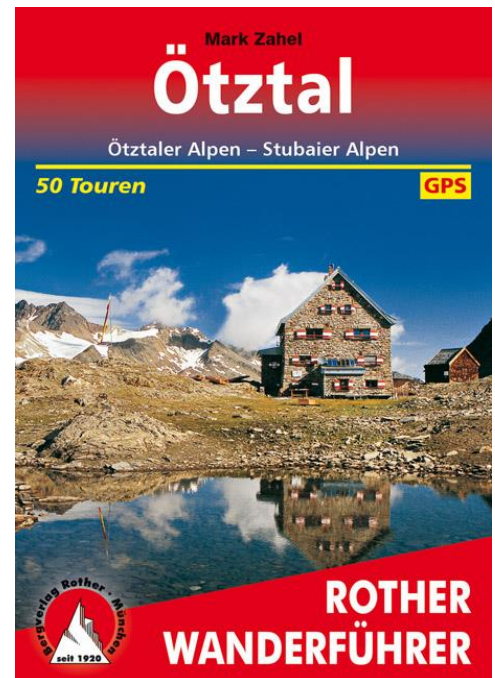


## **Tatjana GREGORITSCH: ROSENTAL WANDERUNGEN**

50 Touren für jede Jahreszeit

Styria regional Carinthia, Wien 2015. 16.99

Das Rosental, angeblich das schönste Tal Kärntens, bietet reizvolle Wanderungen und Spazierwege. Angefangen vom Mittagkogel im Westen auf Karawankengipfel mit Panoramaaussicht, vorbei an idyllischen Seen, zu versteckten Partisanenbunkern, zum historischen Loiblpass und zu Europas höchstem Wasserfall, dem Wildensteiner Wasserfall, im Osten findet man Touren verschiedener Schwierigkeitsgrade. Dazu gibt es ausführliche Informationen zu Natur, Kultur, Kulinarik und Geschichte und viele einladende Fotos.





### Mark ZAHEL: ÖTZTAL

Ötztaler Alpen – Stubai Alpen. 50 Touren

### Günter und Luise AUFERBAUER: NIEDERE TAUERN - OST

Mit Murauer Bergen und Turracher Höhe. 50 Touren

### Heinrich BAUREGGER: ABRUZZEN

Wandern zwischen Gran Sasso und Adriaküste. 60 Touren

Alle: Bergverlag Rother, München 2015. Je 15.40

Der Rother Wanderführer **Ötztal** stellt die 50 schönsten Touren in den Ötztaler und Stubai Alpen vor. Diese Touren um die Regionen Oetz-Kühtai, Umhausen-Niederthal, Längenfeld-Gries, Sölden, Vent und Obergurgl reichen von gemütlichen talnahen Unternehmungen über typische Höhenwege, Wanderungen zu Almen, Hütten und Bergseen, bis zu zünftigen Gipfelbesteigungen im Dreitausenderbereich. Sie erschließen ein Gebiet, von dem der Autor meint, dass „Begriffe wie Wildheit und Erhabenheit, aber auch Liebreiz und Idylle“ floskelhaft erscheinen mögen, aber ihre Berechtigung haben.

Der Wanderführer **Niedere Tauern-Ost** führt uns in die Steiermark, ein Gebiet, das der Autor als „alpine Schatztruhe“ bezeichnet. Von den östlichen Schladminger Tauern über die Wölzer Tauern, die Rottenmanner Tauern, die Triebener Tauern, die Seckauer Tauern bis hin zu den Murauer Bergen, der Turracher Höhe und den Nockbergen im oberem Murtal findet man Touren aller Schwierigkeitsgrade.

Der Wanderführer **Abruzzen** entführt uns in das Herzland Italiens. Zwischen den schroffen Felsgipfeln des Gran Sasso bis zu den malerischen Küstengebieten der Adria ertsreckt sich eine vielfältige Gebirgslandschaft mit eigenem Reiz. 60 Touren von kurz bis tagesfüllend und mit unterschiedlichem Schwierigkeitsgrad werden geboten.

Gemeinsam allen Führern sind viele Farbfotos, Höhenprofile, Wanderkärtchen sowie zwei Übersichtskarten, touristische Hinweise und GPS Tracks in gewohnter Rother Wanderführer Qualität, die mit dem ITB BuchAward ausgezeichnet wurde.

**Bernd RITSCHEL/ Franziska HORN: MAGISCHE MOMENTE ÜBER DEM ÖTZTAL**

Tyroliana Verlag, Innsbruck, 2015. 29.95

250 Dreitausender flankieren das 65 Kilometer lange Tal, das sich über fünf Talstufen und verschiedene Klimazonen erstreckt und durch den Ötzi-Fund auf südtiroler Seite weltweit Interesse fand. Dieses Kleinod unserer Heimat wird in diesem großformatigen Bildband mit unzähligen wunderschönen Fotos des international renommierten Fotografen Bernd Ritschel abwechslungsreich in Szene gesetzt. Die mit dem Buch zu erlebenden Kontraste machen die Lektüre spannend, lehrreich und interessant. Beim Betrachten der Bilder werden die eingefangenen magischen Momente lebendig und machen Lust darauf, selbst das Ötztal zu entdecken.