


Simon ADAMS u.a.: REISEN

Die illustrierte Geschichte

Dorling Kindersley Verlag, München 2018. 41.10.-

Reisen kann man höchst unterschiedlich, wenn es um große Ziele geht, wird heute das Flugzeug der prädestinierte Helfer sein. Aber das Reisen spielt schon seit Jahrtausenden eine entscheidende Rolle in der Menschheitsgeschichte. Vielen Aspekten geht dieser höchst informative großformatige Bildband in sieben Kapiteln nach. Begonnen wird in der antiken Welt um etwa 3000 vor Christus. Damals handelte es sich um Jäger und Sammler, die nach Nahrung, Unterkunft und Wasser gesucht haben. Aber bereits im 5. Jahrhundert vor Christus erstellten die Griechen die erste Landkarte der bekannten Welt. Die nächsten Kapitel beschäftigen sich mit „Handel und Eroberung“, „Die Ära der Entdecker“, „Die Ära der Imperien“, „Das Dampfzeitalter“ und „Die goldene Ära des Reisens“, um schließlich in unserer mobilen Welt zu landen. Dabei werden auch Ereignisse wie die Erstbesteigung des Mount Everest, der Flug zum Mond oder das Programm der Voyager-Sonde, die bereits seit 1977 den Bereich des äußeren Sonnensystems erforscht, thematisiert. Ein äußerst lehrreicher und interessanter Band, versehen mit vielen Abbildungen und Fotos und auch spannend zu lesen. Ein abschließendes Sachregister erleichtert das Auffinden bestimmter Abschnitte.



Thomas NEUHOLD: 100 GROSSE GIPFELZIELE

Normalwege und alternative Routen

Verlag Anton Pustet, Salzburg 2019. 22.-


Der Autor hat hundert „Sehnsuchtsorte“ ausgewählt, die Kriterien der Auswahl sind natürlich subjektiv. Diese Ziele verschiedener Schwierigkeitsgrade liegen zwischen dem Höllengebirge im Norden und den Nockbergen sowie den Tauern im Süden, im Westen Wilder Kaiser und Kitzbüheler Alpen und im Osten der Dachsteinstock und die Schladminger Tauern. Alle Ziele sind von Salzburg aus, und damit auch von Oberösterreich, da viele Gipfelziele des Buches im Salzkammergut liegen, leicht erreichbar. Einer Tour wird jeweils eine Doppelseite gewidmet, auf der linken Seite ein Bild, auf der rechten Seite eine Kartenskizze. Die Angaben folgen immer demselben Muster: Anforderung, Ausrüstung, Ausgangspunkt, Route, Einkehr und Varianten. Damit erhält man die wichtigen Eckpunkte für die Tourenplanung und ist unter anderem über Gehzeiten und Schwierigkeitsgrad informiert. Da auch viele Anstiegsvarianten bereitgehalten werden, kommt man auf gut 200 verschiedene Möglichkeiten einen Gipfel zu erreichen. Ein Anliegen ist dem Autor auch die richtige Selbsteinschätzung beim Berggehen, passen die Bedingungen nicht, so setzt man im Zweifel auf den Verzicht, denn: „Nur ein alter Bergsteiger ist ein guter Bergsteiger“.



Roland STADLER: PILGERWEGE IN ÖSTERREICH

Verlag Anton Pustet, Salzburg 2019. 24.-

Warum in die Ferne schweifen, liegt das Gute doch so nah besagt eine alte Lebensweisheit. Es muss ja nicht gleich der Jakobsweg in Spanien sein, wer eine Pilgerreise plant, wird auch in der Nähe fündig. In diesem Buch kann man aus rund 35 Pilgerwegen in ganz Österreich auswählen, natürlich sind auch Jakobswegen dabei, aber auch anderen Heiligen wird gehuldigt. Einen Pilgerweg zu begehen stellt immer eine Entschleunigung dar, der spirituelle Hintergrund und die Begegnung mit Himmel und Erde auf ursprünglichste Art tragen dazu bei. Streckenbeschreibungen, Etappenvorschläge, Kontaktadressen, Info-Quellen sowie Hinweise zum Unterwegssein erleichtern die Planung. Zusätzlich liegt dem Buch eine praktische Übersichtskarte bei, in der die Wege eingezeichnet sind.

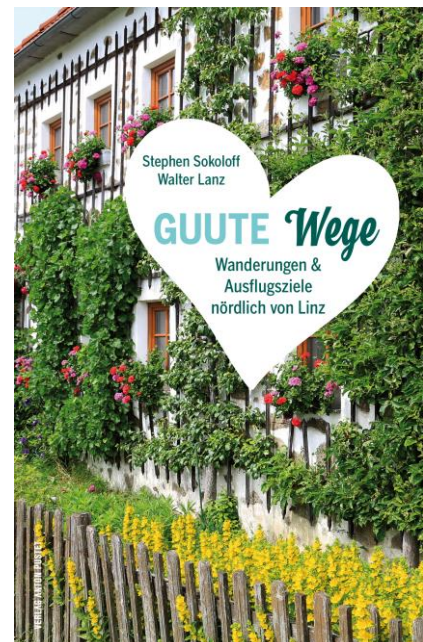


Stephen SOKOLOFF/ Walter LANZ: GUUTE WEGE

Wanderungen und Ausflugsziele nördlich von Linz

Verlag Anton Pustet, Salzburg 2019. 22.-

Bereits der Titel des Buches weist mit seiner Betonung auf den Genuss hin und auch gleichzeitig auf die „GUUTE-Initiative“ der oberösterreichischen Wirtschaftskammer. Präsentiert werden 26 Wanderungen zwischen Puchenau und Bad Leonfelden, alles Wanderungen, die von den Autoren persönlich erkundet wurden. Sollten die Wege schlecht markiert sein, erfolgt eine detailgenaue Beschreibung, damit man sich nicht verirrt. Attraktionen der Gegend werden in grüner Schrift festgehalten, Stichwörter zur Wegbeschreibung und Einkehrgasthöfe in Kästchen präsentiert, Kartenausschnitte sorgen für den entsprechenden Wegüberblick. Für den Erwerb dieses Wanderführers sprechen nicht nur die fundierten Informationen, sondern auch die darin zu findenden Gutscheine für Vergünstigungen. Löst man sie bei den angeführten Gasthäusern im Rahmen der Wanderungen ein, so hat man den Kaufpreis des Bandes bereits rückerstattet bekommen, eine für eine Wanderung doch unerwartete Belohnung sozusagen.




Mark ZAHEL: ALLGÄU 2

Ostallgäu und vorderes Lechtal. 55 ausgewählte Touren

Bergverlag Rother, München 2019. 11., vollständig neu

bearbeitete Auflage. 15.40.-

Das beschriebene Gebiet hat sehr viel zu bieten: Voralpenseen, Paradiesgipfel und auch weniger bekannte Gipfel, Berg- und Almhütten, Burgen und Schlösser, die lohnenswerte Altstadt von Füssen, Höhenwege bis hin zu der spektakulären Hängebrücke bei Reutte. Jede Schwierigkeitsstufe wird mit Touren bedient, sodass jeder etwas für ihn geeignetes findet. Standard sind die umfangreichen Informationen, kleinen Karten und Höhenprofile. GPS-Tracks und Koordinaten findet man auf der Internetseite des Verlages.



Eberhard FOHRER: GARDASEE

9. komplett überarbeitete und aktualisierte Auflage

Markus X. SCHMID: KORSIKA

13. komplett überarbeitete und aktualisierte Auflage

Beide: Michael Müller Verlag, Erlangen 2019. Je 19.50

Zwei überaus beliebte Reiseziele, der Gardasee und die Insel Korsika, beide klimatisch begünstigt und mit liebenswürdiger Landschaft gesegnet, werden in diesen beiden Reiseführern ausgiebig und umfangreich auf jeweils über 350 Seiten besprochen.



Die hohen Auflagezahlen zeigen zudem, dass die nötige Resonanz seitens der Reisenden vorhanden ist, diese Reiseführer sehr geschätzt werden.

Der **Gardasee** und seine Umgebung stellt nicht nur für Erholungssuchende und Badegäste eine wunderschöne Urlaubsmöglichkeit dar, sondern auch Wassersportler, Mountainbiker und Wanderer kommen auf ihre Rechnung. 52 Kilometer lang und von zwei Dutzend Orten gesäumt, im Norden schroff aufsteigende Berge, im Süden mit flachen Uferregionen und nur geringer Wassertiefe, bezeichnet ihn der

Autor als See mit zwei Gesichtern. Dazu die imposante Gardesana Occidentale mit ihren mehr als 70 Tunnels, die manchem Autofahrer durchaus Schrecken einjagen kann, vor allem wenn einem Busse oder große LKW begegnen. Die Fülle von Informationen zu allen Bereichen des Reisens begeistern und die Hintergrundgeschichten, jeweils in gelben Kästchen, vermitteln höchst bemerkenswerte und interessante Details.

Ähnlich wie der Gardasee zeigt auch die Insel **Korsika** zwei Gesichter, an der Ostküste findet man überwiegend flache Sandstrände, die Westküste ist meist steil und schroffig, insgesamt erweckt sie den Eindruck eines Gebirges im Meer, steigen doch die höchsten Erhebungen auf bis zu 2700 Meter empor. Die landschaftliche Vielfalt begeistert immer aufs Neue, das Baden in den Gumpen der Gebirgsbäche macht jede Wanderung erlebnisreich und erfrischend. Auch dieser Band bietet eine Fülle von nützlichen Informationen, Natur, Kultur und Insiderwissen kommen nicht zu kurz, viele Bilder machen Lust, diese Gegend kennenzulernen. Praktisch erweist sich die herausnehmbare Landkarte (1:350.000).

Für beide Bände gilt, dass man alle Wanderungen in der App des Verlages mit Online-Karten und GPS-Ortungsfunktion kostenlos herunterladen kann und dass sie einen unerlässlichen und unentbehrlichen Reisebegleiter in diese Gegenden, die man eigentlich immer wieder besuchen möchte, darstellen.



Peter PFARL/ Karin u. Wolfgang MAYERHOFFER: DIE TRAUN

Verlag Anton Pustet, Salzburg 2019. 28.-

Die Autoren meinen, die Traun sei „ein Fluss wie kein anderer“, aber auch Hallstatt ist für sie ein Ort wie kein anderer. Wir sehen schon, wir bewegen uns in diesem Buch in einer außergewöhnlichen, und, von den herrlichen Bildern bewiesen, auch wunderschönen Landschaft. Selbst der Ursprung der Traun ist höchst mysteriös, man kann zu dieser Stelle nur als guter Kletterer vordringen. Das Wasser, das aus dem Felsen springt und sich in den Kammersee stürzt, versickert schnell in der Erde, der Traunursprung liefert eigentlich kein Wasser für die Traun. Erst aus dem Grundlsee abfließend spricht man von der Traun, die dann höchst bemerkenswerte Gegenden in Oberösterreich durchfließt.

Hallstatt, Bad Goisern, Bad Ischl, Gmunden, Steyrmühl, Stadl-Paura, Lambach, Wels heißen die kulturell und wirtschaftlich bedeutenden Zentren, bis die Traun schließlich bei Linz in die Donau mündet. Peter Pfarl ist zu Fuß dem Weg der Traun gefolgt, er kann viel erzählen. Wir erfahren sowohl kulturhistorisch als auch wirtschaftlich interessante Aspekte, Land und Leute werden uns sympathisch nähergebracht, ein Stück Heimat. Ein Bildband, der Bekanntes vorstellt, aber auch mit vielen Überraschungen, einer Schatzkiste gleich, aufwartet und damit zum Besuch dieser herrlichen Landschaft auffordert.




Gitta BEIMFOHR/ Markus GREBER: 40 SUPERTRAILS IN DEN ALPEN

Epische Pfade für Mountainbiker

Delius Klasing Verlag, Bielefeld 2019. 30.80

Dieser großformatige broschürte Bildband führt mit vielen herrlichen Bildern, teilweise mit spektakulären Drohnenaufnahmen, zu den spannendsten Flow-Trails und Downhill-Strecken für Mountainbiker in den Alpen. Sie haben wegen ihrer Länge, ihrer Lage, ihrer Historie oder auch wegen ihres herausragenden Geläufs Kultstatus bekommen. Zu finden sind sie zwischen den Dolomiten und den Seealpen bei Nizza. Österreich ist mit Similaun und vier Etappen der Minitransalp-Strecke von Ischgl ins Val Müstair vertreten. Für jede Strecke gibt es ein Höhenprofil, eine 3-D-Karte sowie alle nötigen Informationen von der Route mit GPS-Daten zum Download bis zu Einkehrtipps und Übernachtungsmöglichkeiten. Die Schwierigkeit der Strecke wird jeweils mit ein bis fünf Sternen für Fahrtechnik, Kondition, Landschaft und E-Mountainbike Eignung angegeben. Die Autoren waren drei Sommer lang unterwegs, um diese landschaftlich herrlichen Touren für die Mountainbikefans festzuhalten und zu beschreiben.



Jochen DONNER/ Daniel SIMON: EMTB REPARATUREN UNTERWEGS

Delius Klasing Verlag, Bielefeld 2019. 10.30

Im handlichen Taschenformat hält dieser Helfer und Ratgeber mit vielen Fotos und ausführlichen Beschreibungen Tipps fest, wie sich das Pannenrisiko minimieren lässt und wie Notreparaturen mit dem richtigen Werkzeug gelingen. Behandelt werden die benötigten Werkzeuge und die Reparaturvorbereitungen, Motor und Elektrik, Antrieb, Laufräder, Bremse, Federgabel, Dämpfer, Cockpit und Sattel. Rat findet man auch zu den Schlagwörtern Zubehör, Mensch und Wetter.



Ralph-Raymond BRAUN: ALBANIEN

Ausflüge nach Montenegro, Kosovo und Nordmazedonien

Michael Müller Verlag, Erlangen 2019. 1.Auflage.
22.50

Der Autor meint, dass kein Teil unseres Kontinents in den letzten Jahrzehnten sein Gesicht so verändert hat wie Albanien. Touristisch noch nicht überlaufen, kann man in Albanien am Land noch der ursprünglichen und einfachen Lebensweise begegnen, bestimmt vom Rhythmus der Natur und der Tiere. Selbst konnte ich mich auch bei einem kleinen Abstecher von Griechenland aus nach Gjirokastra, UNESCO Weltkulturerbe und Geburtsstadt des Diktators Envar Hoxha, ein wenig davon überzeugen. Freundliche Menschen sind uns begegnet, die ihre Fremdsprachenkenntnisse getestet haben und verbessern wollten. Aber vermutlich wird auch das bald vorbei sein. Es gibt auch noch unberührte Strände und eine faszinierende wilde Bergwelt. Alles somit Gründe, nicht zu lange zuzuwarten. Der hilfreiche Mitreisende ist dabei dieser ausgezeichnete Reiseführer, der auf annähernd 500 Seiten alles Wesentliche festhält, dokumentiert und mit Bildern und kleinen Landkarten versieht. Interessante Exkurse, in gelben Kästchen hervorgehoben, bieten Einblick in die Kultur, die Geschichte und in lokale Besonderheiten. Den Abschluss des Bandes bilden noch zwei wertvolle Kapitel, einerseits zum Nachschlagen, da geht es unter anderem um Details zur Geschichte, zur Flora und Fauna, zur Sprache, zur Wirtschaft und zum Sport. Der zweite Abschnitt widmet sich dem Wandern in Albanien.

